



# DZIENNIK URZĘDOWY

## WOJEWÓDZTWA WIELKOPOLSKIEGO

---

Poznań, dnia 6 marca 2025 r.

Poz. 1965

### UCHWAŁA NR XII/96/2025 RADY MIEJSKIEJ MIĘDZYCHODU

z dnia 18 lutego 2025 r.

#### **w sprawie wyznaczenia obszaru zdegradowanego i obszaru rewitalizacji na terenie Gminy Mięzychód.**

Na podstawie art. 18 ust. 2 pkt 15 ustawy z dnia 8 marca 1990 r. o samorządzie gminnym (t.j. Dz. U. z 2024 r. poz. 1465 ze zm.) oraz art. 8 ust. 1 i art. 11 ust. 5 pkt. 1 ustawy z dnia 9 października 2015 r. o rewitalizacji (t.j. Dz. U. z 2024 r. poz. 278) Rada Miejska Mięzychodu uchwała, co następuje:

**§ 1.** Wyznacza się obszar zdegradowany i obszar rewitalizacji na terenie Gminy Mięzychód, w granicach określonych w załącznikach graficznych do niniejszej uchwały (zał. 1A i 1B).

**§ 2.** Ustanawia się na rzecz Gminy Mięzychód prawo pierwokupu wszystkich nieruchomości położonych na obszarze rewitalizacji.

**§ 3.** Wykonanie uchwały powierza się Burmistrzowi Mięzychodu.

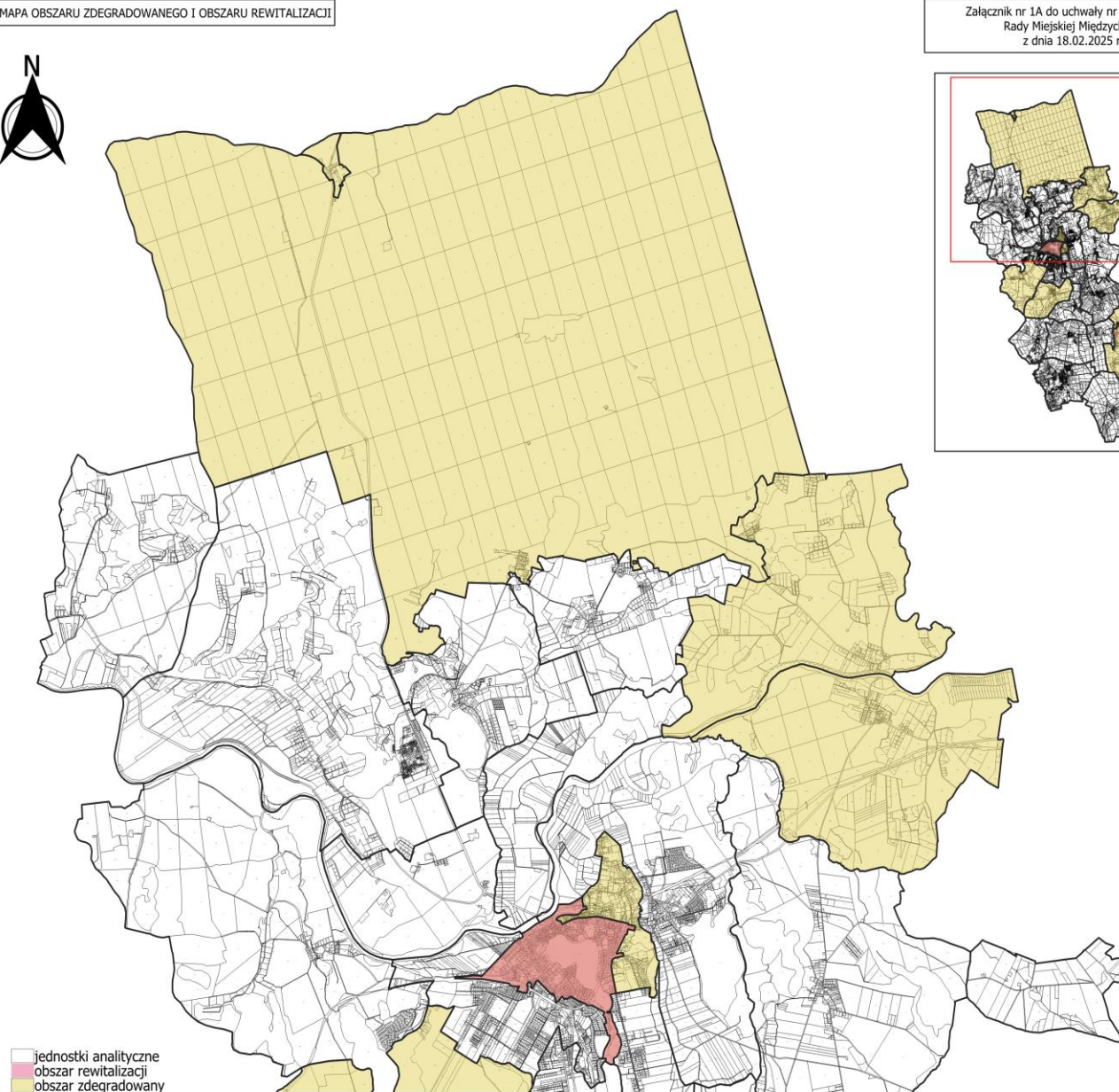
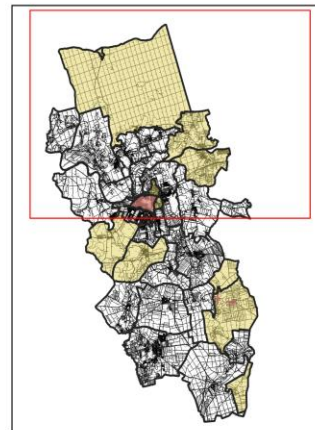
**§ 4.** Uchwała wchodzi w życie po upływie 14 dni od dnia ogłoszenia w Dzienniku Urzędowym Województwa Wielkopolskiego.

Przewodniczący Rady Miejskiej Mięzychodu  
(-) Dariusz Nowak

MAPA OBSZARU ZDEGRADOWANEGO I OBSZARU REWITALIZACJI



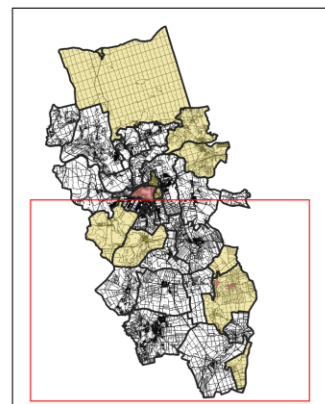
Załącznik nr 1A do uchwały nr XII/96/2025  
Rady Miejskiej Międzychodu  
z dnia 18.02.2025 r.






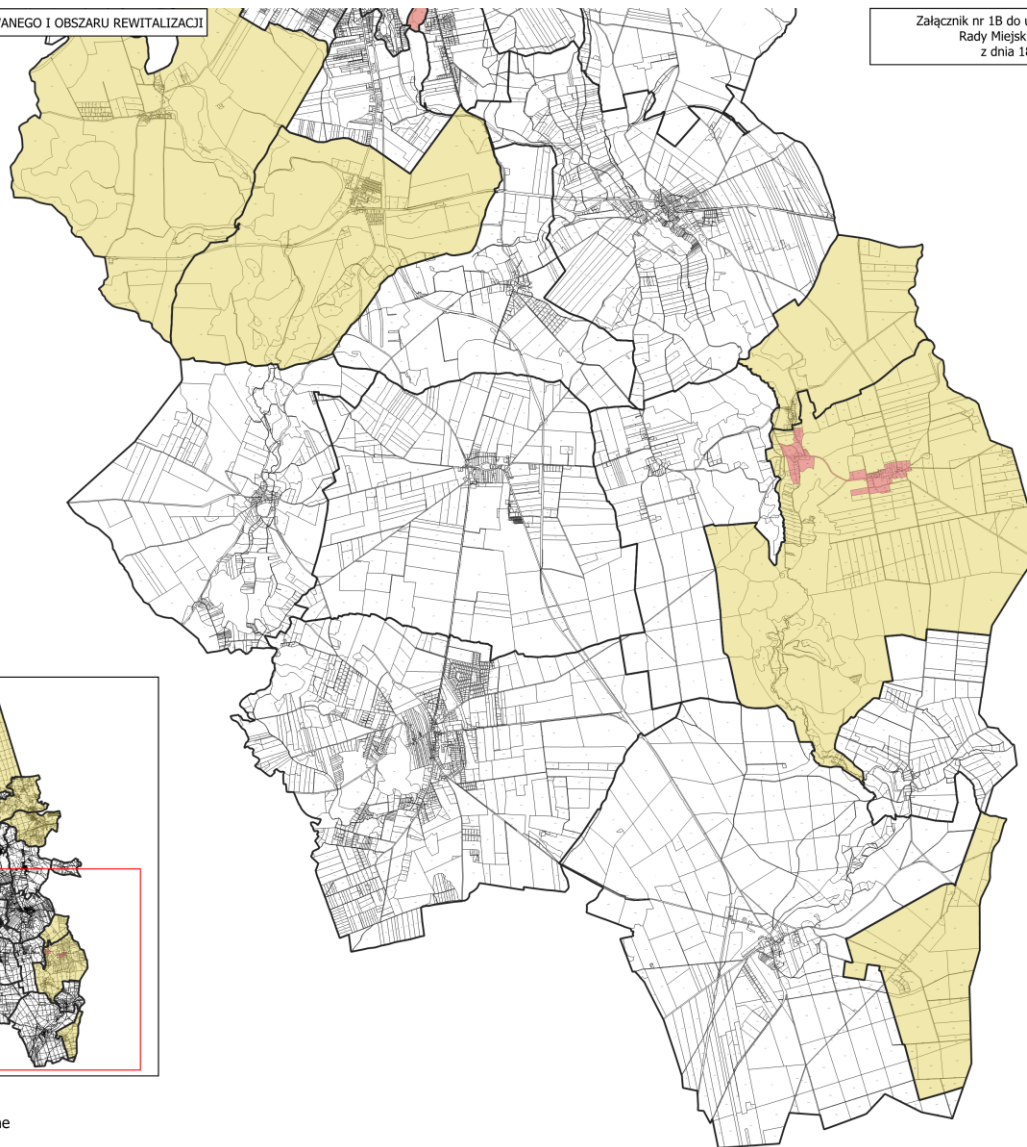
1:5 000

MAPA OBSZARU ZDEGRADOWANEGO I OBSZARU REWITALIZACJI

Załącznik nr 1B do uchwały nr XII/96/2025  
Rady Miejskiej Międzychodu  
z dnia 18.02.2025 r.



-  jednostki analityczne
-  obszar rewitalizacji
-  obszar zdegradowany



1:5 000